


 **Départ**
1er Arrondissement Marseille, Provence-Alpes-Côte d'Azur (13001, France)

 **Arrivée**
Le Saix, Provence-Alpes-Côte d'Azur (05400, France)

[Itinéraire retour](#)

Durée (1): **02H06**


Distance : **178.62 km**, dont Voies express : **133.33 km**

Notes de frais

Véhicule : **Routière**

Essence : **24.18 €(15 l) + Péages : FRA : 8.60 EUR**

1 personne

 **23°C**

Départ: 1er Arrondissement Marseille, Provence-Alpes-Côte d'Azur (13001, France)

Attachez votre ceinture et veillez à celle de vos passagers

1 | Sortir de 1er Arrondissement Marseille et continuer sur **Tunnel Saint-Charles (D908)**

1.09km

Tunnel Saint-Charles

2 | 0H02 **1 Km** Prendre **Tunnel Saint-Charles**



310m

Tunnel Saint-Charles

3 | 0H03  Prendre **l'A7/E712**

en suivant le panneau



10.47km

L'Autoroute du Soleil

AIX-EN-PROVENCE
LYON
FOS-SUR-MER
LES ARNAVAUX
+ HÔPITAL NORD

4 | 0H09 **13 Km**  Rejoindre **l'A51/E712**

en suivant le panneau



16.21km

L'Autoroute du Val de Durance

A5

AIX-EN-PROVENCE
NICE
PLAN-DE-CAMPAGNE

passage à proximité de Septèmes-les-Vallons
passage à proximité de Aix-en-Provence

5 | 0H23 **29 Km**  Continuer sur **la N296/E712**



2.61km

N296

en direction de

AVIGNON
LYON
SISTERON

6 | 0H25 **32 Km**  Rejoindre **la N296/E712**

en suivant le panneau



2.98km

N296

GAP
DIGNE-LES-BAINS
PERTUIS
PUYRICARD

7 | 0H27 **35 Km**  Continuer sur **l'A51/E712**

en direction de

MANOSQUE
SISTERON
DIGNE
GAP
GRENOBLE

**99.40km**

L'Autoroute du Val de Durance

47 Km  **Ticket de péage**


passage à proximité de Pertuis

63 Km  **Tunnel du Pont de Mirabeau**71 Km  **Viaduc de la Durance**

passage à proximité de Manosque

131 Km  **Radar :**

110 Km/h - A51 - Pt km 119,4 - Sisteron

131 Km  **Tunnel de la Baume [352m]****8** | 01H24 **135 Km**  Prendre la sortie n°23 et continuer sur **la D4075****95m**

D4075

23

GRENOBLE
LA MOTTE-DU-CAIRE
LARAGNE-MONTÉGLIN
SISTERON-NORD

135 Km  **Péages : 8.60 EUR****9** | 01H24 **135 Km** Prendre à droite **la D4075****10.57km**

D4075

10 | 01H33 **146 Km** Continuer sur **la D1075****21.40km**

D1075

146 Km via **Montéglin**148 Km via **Laragne-Montéglin****11** | 01H55 **167 Km** Arriver à D1075 et prendre à droite **la D994****5.15km**

D994

12 | 02H00 **173 Km** Prendre à droite **la D49****1.77km**

D49



13 | 02H02 **174 Km** Prendre à gauche **la D48****380m**

D48

14 | **175 Km** Prendre à droite **la D49****3.10km**

D49

15 | 02H05 **178 Km** Continuer sur **la D249****34m**

D249	
16 230m D249	Entrer dans Le Saix et prendre la D249
 178 Km 02H06 13°C	Arrivée: Le Saix, Provence-Alpes-Côte d'Azur (05400, France)
	
- Tous droits réservés	